

Bepaling van de richting die aan nul graden wordt toegekend.

Volgende opties zijn mogelijk:

East: (Kompasrichting Oost)

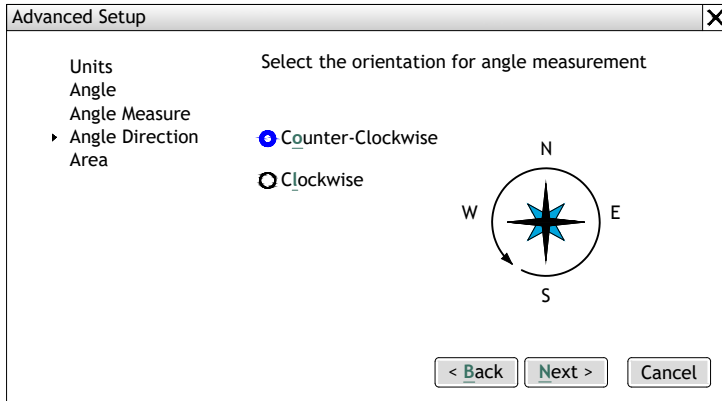
North: (Kompasrichting Noord)

West: (Kompasrichting West)

South: (Kompasrichting Zuid)

Other:

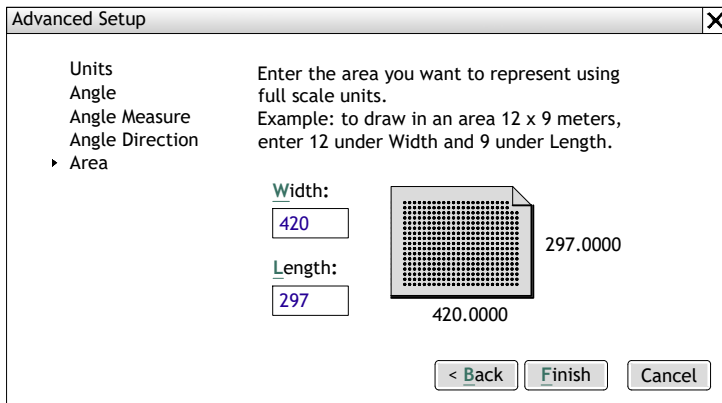
Specificatie van een specifieke kompashoek, m.a.w. een richting die verschillend is van Oost, Noord, West of Zuid.



Bepaling of *AutoCAD* een ingegeven hoek, tegen de richting van de klok of met de richting van de klok meedraait.



De hoeknotatie en het, al of niet, roteren van een hoek in de richting van de klok, kan op elk moment ingesteld worden m.b.v. het **UNITS** commando.




Bepaling van de initiële oppervlakte van de tekening, m.a.w. de oppervlakte die noodzakelijk wordt ingeschat.

De ingegeven waarden, die doorgegeven worden aan het **LIMITS** commando, zijn niet bindend, een te benutten CAD-oppervlakte is in principe oneindig.

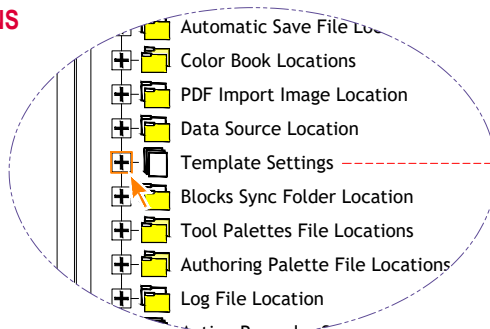
### Nieuwe *AutoCAD* tekening aan de hand van de 'New Drawing'-toets (**QNEW**):

Deze benadering levert een nieuwe tekening op aan de hand van een Template die kenbaar gemaakt is via:



#### OPTIONS

->Files



Bij het expanderen van deze optie, worden volgende sub-instellingen aangeboden:

